PROVINCIA: SAN JOSE
CANTÓN: DESAMPARADOS
DISTRITO: DESAMPARADOS

PLAN ORDENAMIENTO TERRITORIAL
MUNICIPALIDAD DESAMPARADOS
CONVENIO MARCO DE COOPERACION TÉCNICA

MUNICIPALIDAD DE DESAMPARADOS
INSTITUTO NACIONAL DE VIVIENDA Y URBANISMO

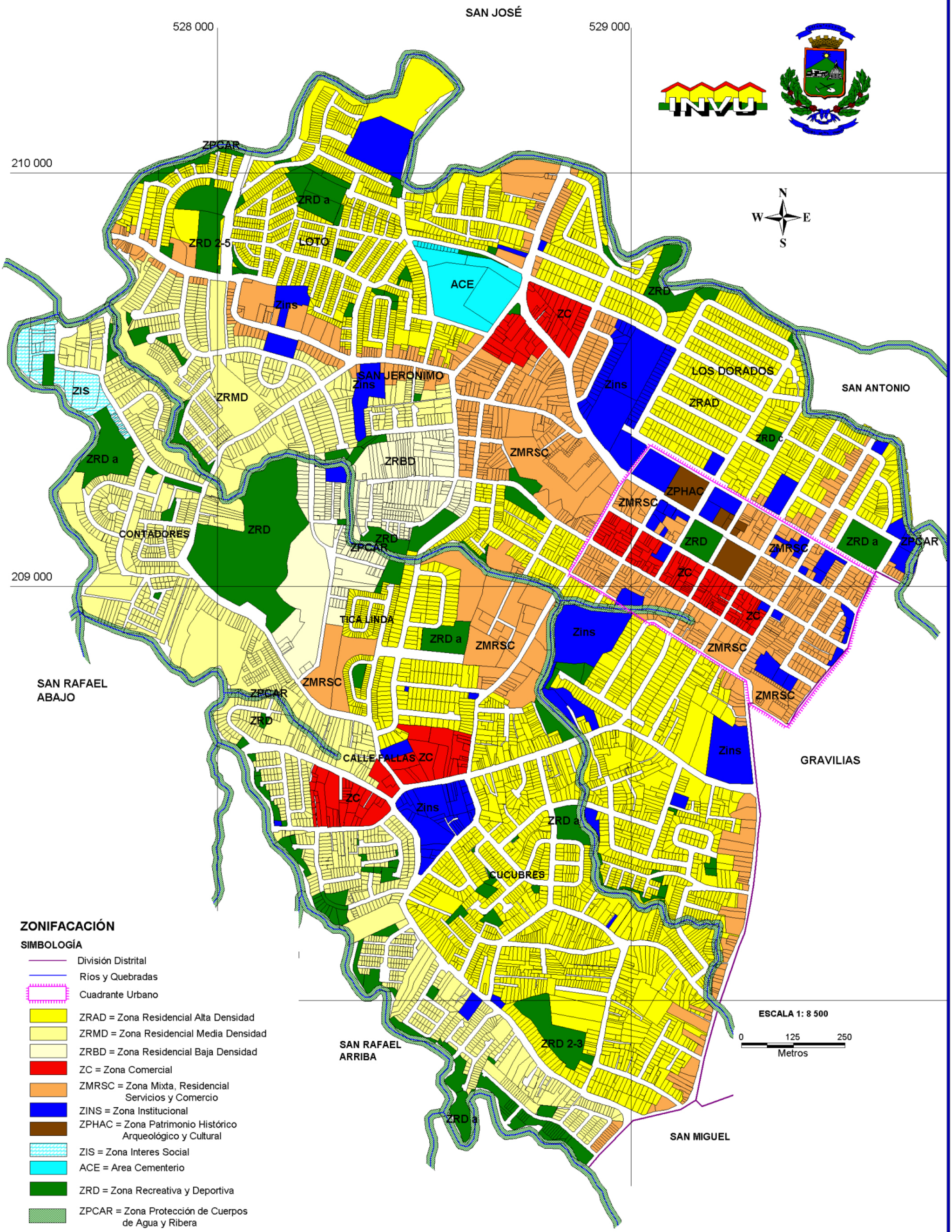

ZONIFACACIÓN

SIMBOLOGÍA

- División Distrital
- Ríos y Quebradas
- Cuadrante Urbano
- ZRAD = Zona Residencial Alta Densidad
- ZRMD = Zona Residencial Media Densidad
- ZRBD = Zona Residencial Baja Densidad
- ZC = Zona Comercial
- ZMRSC = Zona Mixta, Residencial Servicios y Comercio
- ZINS = Zona Institucional
- ZPHAC = Zona Patrimonio Histórico Arqueológico y Cultural
- ZIS = Zona Interes Social
- ACE = Area Cementerio
- ZRD = Zona Recreativa y Deportiva
- ZPCAR = Zona Protección de Cuerpos de Agua y Ribera

Fuente: Taller Plan Regulador - Equipo Multidisciplinario
Digitó: Geog. Gerardo Víquez Esquivel
Lamina: 1A/14
3 Enero 2007

PROVINCIA: SAN JOSÉ
CANTÓN: DESAMPARADOS
DISTRITO: DESAMPARADOS

PLAN ORDENAMIENTO TERRITORIAL
MUNICIPALIDAD DESAMPARADOS
CONVENIO MARCO DE COOPERACION TÉCNICA

MUNICIPALIDAD DE DESAMPARADOS
INSTITUTO NACIONAL DE VIVIENDA Y URBANISMO

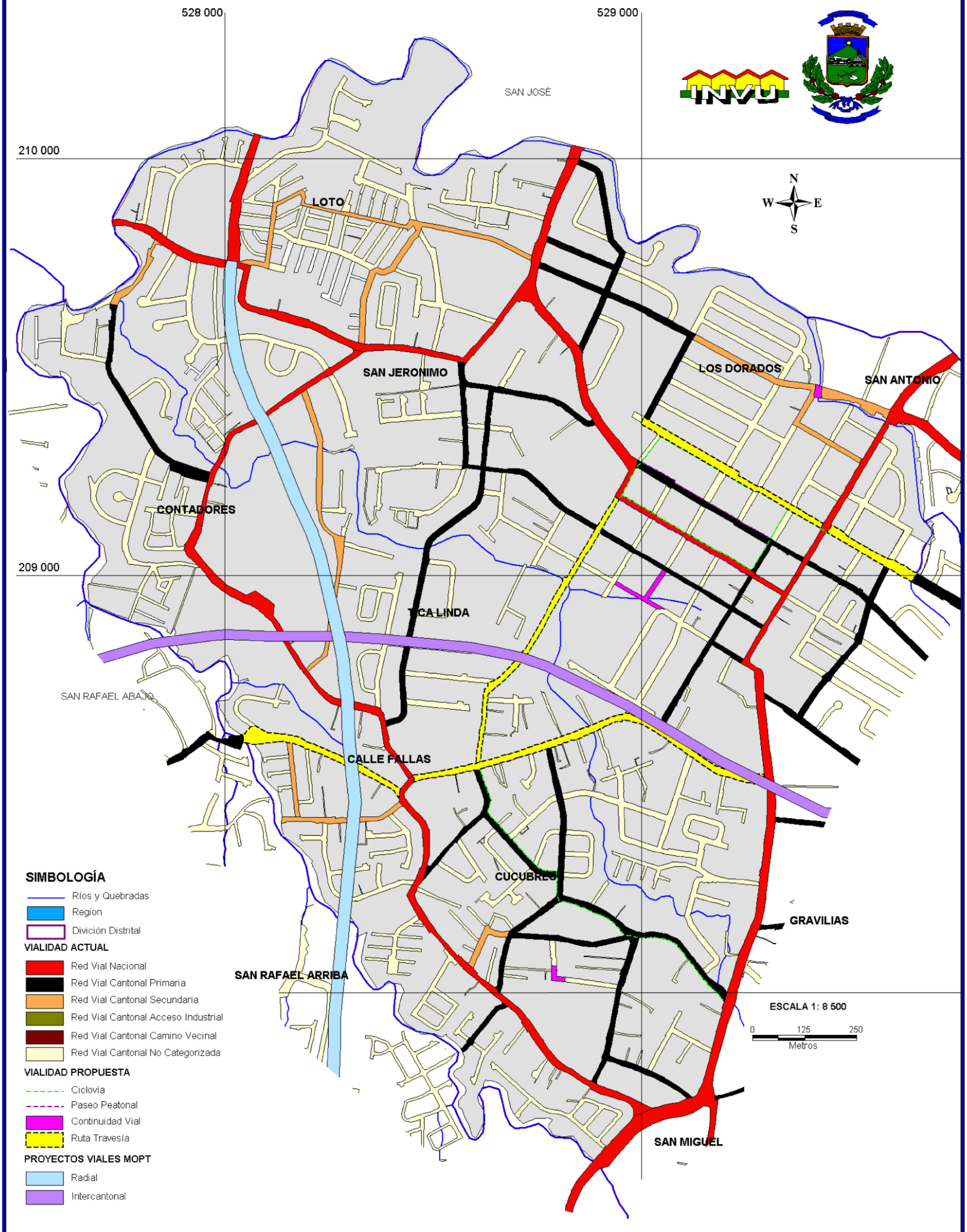

SIMBOLOGÍA

- Ríos y Quebradas
- Region
- División Distrital

VIALIDAD ACTUAL

- Red Vial Nacional
- Red Vial Cantonal Primaria
- Red Vial Cantonal Secundaria
- Red Vial Cantonal Acceso Industrial
- Red Vial Cantonal Camino Vecinal
- Red Vial Cantonal No Categorizada

VIALIDAD PROPUESTA

- Ciclovía
- Paseo Peatonal
- Continuidad Vial
- Ruta Travesía

PROYECTOS VIALES MOPT

- Radial
- Intercantonal

Fuente: Taller Plan Regulador - Equipo Multidisciplinario
Digitó: Geog. Gerardo Víquez Esquivel
Lamina: 1B/14
24 Enero 2007

PROVINCIA: SAN JOSÉ
CANTÓN: DESAMPARADOS
DISTRITO: SAN MIGUEL

PLAN ORDENAMIENTO TERRITORIAL
CANTON DESAMPARADOS
CONVENIO MARCO DE COOPERACION TÉCNICA

MUNICIPALIDAD DE DESAMPARADOS
INSTITUTO NACIONAL DE VIVIENDA Y URBANISMO

INVU

N
W E
S

529000 530000

207000 206000 205000 204000

DISTRITO
SAN RAFAEL ARRIBA

DISTRITO
GRAVILIAS

DISTRITO
LOS GUIDO

LOMA SALITRAL

ZR 2
ZRBD
ZRD b
ZR 4
ZINS
ZC
ZRD a
ACE
ZMRSC
ZRMD
ZR 3
ZPCAR
ZR
ZRD a

LOMAS DE JORCO
LA CAPRI
CRUCIMARTIN
PINGRAVOSO
HIGUITO
CABECILLA
EL LLANO
VERACRUZ
RODILLAL

SIMBOLOGIA

ZONIFICACION

- Division Distrital
- Rios y Quebradas
- Lagunas
- Cuadrante Urbano
- Anillo Contencion Urbana
- Limite Loma Salitral
- Extension 200 m. Anillo Contencion Urbana
- ZRAD = Zona Residencial Alta Densidad
- ZRMD = Zona Residencial Mediana Densidad
- ZRBD = Zona Residencial Baja Densidad
- ZC = Zona Comercial
- ZMRSC = Zona Mixta Residencial Servicio Comercio
- ACE = Zona Cementerio
- ZCE = Zona Control Especial
- ZINS = Zona Institucional
- ZRD = Zona Recreativa Deportiva
- ZPCAR = Zona Proteccion Cuerpos de Agua y Riberas
- ZPE = Zona de Proteccion Especial

ESCALA 1: 5000

FUENTE: TALLERES DE PRECONSULTA
PLAN ORDENAMIENTO TERRITORIAL, DESAMPARADOS
ELABORADO POR: GEOG. RODRIGO ARAUZ RODRIGUEZ
FECHA: NOVIEMBRE 2006. LAMINA 2/10

529000 530000 531000

PROVINCIA: SAN JOSÉ
CANTÓN: DESAMPARADOS
DISTRITO: SAN MIGUEL

PLAN ORDENAMIENTO TERRITORIAL
CANTON DESAMPARADOS
CONVENIO MARCO DE COOPERACION TÉCNICA

MUNICIPALIDAD DE DESAMPARADOS
INSTITUTO NACIONAL DE VIVIENDA Y URBANISMO

N
W E
S

DISTRITO
GRAVILIAS

DISTRITO
SAN RAFAEL ARRIBA

207000

SAN MARTIN

LOMA SALITRAL

LOMA DE JUNCO

206000

LA CAPRI

SAN MIGUEL

DISTRITO
LOS GUIDO

EMPRADOR

205000

HUACAS

SABANILLA

VERACRUZ

ZM

EL LLANO

RODILLAL

SIMBOLOGIA

- Rios y Quebradas
- Lagunas
- Limite Distrital
- Anillo Contencion Urbana
- Limite Loma Salitral

VIALIDAD ACTUAL

- Red Vial Nacional
- Red Vial Cantonal Primaria
- Red Vial Cantonal Secundaria
- Red Vial Cantonal Acceso Industrial
- Red Vial Cantonal Camino Vecinal
- Red Vial Cantonal No Categorizada

VIALIDAD PROPUESTA

- Terminal de Autobus
- Ruta de Travesia

PROYECTOS VIALES MOPT

- Anillo Periferico

ESCALA 1: 11 000
0 125 250
Metros

FUENTE: TALLERES DE PRECONSULTA
PLAN ORDENAMIENTO TERRITORIAL, DESAMPARADOS
ELABORADO POR: GEOG. RODRIGO ARAUZ RODRIGUEZ
FECHA: MARZO 2006. LAMINA 2/10

PLAN ORDENAMIENTO TERRITORIAL
MUNICIPALIDAD DESAMPARADOS
CONVENIO MARCO DE COOPERACION TÉCNICA

MUNICIPALIDAD DE DESAMPARADOS
INSTITUTO NACIONAL DE VIVIENDA Y URBANISMO

PROVINCIA:SAN JOSÉ
CANTÓN: DESAMPARADOS
DISTRITO: SAN JUAN DE DIOS

526 000

527 000

207 500

206 500

N
W E
S

ZONIFICACIÓN

SIMBOLOGÍA

- División Distrital
- Ríos y Quebradas
- Lago y Lagunas
- Cuadrante Urbano
- Anillo Contención Urbana
- Límite Loma Salitral
- Extensión 200m Anillo Contención Urbar
- ZRAD = Zona Residencial Alta Densidad
- ZRMD = Zona Residencial Media Densida
- ZRBD = Zona Residencial Baja Densidad
- ZMRSC = Zona Mixta Residencial Servicios Comercio
- ZI = Zona Industrial
- ZIS = Zona Interes Social
- ACE = Area Cementerio
- ZCE = Zona Control Especial
- ZINS = Zona Institucional
- ZPHAC = Zona Patrimonio Histórico, Arqueológico y Cultural
- ZRD = Zona Recreativa y Deportiva
- ZPCAR = Zona Protección de Cuerpos de Agua y Ribera
- ZPE = Zona Protección Especial

ALAJUELITA
SAN RAFAEL ABAJO
SAN RAFAEL ABAJO
SAN RAFAEL ARRIBA
ASERRÍ
LA VASCONIA
SAN RAFAEL ARRIBA
ZI
ZRBD
ZRMD
ZMRSC
ITAIPÚ
ACE
ZPCAR
ZRD
ZRD 6
SIBUJU
ZPCAR
ZRD 5 - 6
ZPE
ZPE
ZIS
ZRBD
Zins
ZRD a
ZIS
ZRD 5 - 6
Zins

ESCALA 1: 8 500

0 125 250
Metros

Fuente: Taller Plan Regulador - Equipo Multidiciplinario
Digitó: Geog. Gerardo Víquez Esquivel
Lamina 3A/14
12 Marzo 2007

PLAN ORDENAMIENTO TERRITORIAL
MUNICIPALIDAD DESAMPARADOS
CONVENIO MARCO DE COOPERACION TÉCNICA

MUNICIPALIDAD DE DESAMPARADOS
INSTITUTO NACIONAL DE VIVIENDA Y URBANISM

PROVINCIA: SAN JOSÉ
CANTÓN: DESAMPARADOS
DISTRITO: SAN JUAN DE DIOS

526 000

527 000

207 500

206 500

N
W E
S

SAN RAFAEL ABAJO

SAN RAFAEL ARRIBA

ITAIPÚ

SIBUJU

ALAJUELITA

LA VASCONIA

ASERRÍ

SIMBOLOGÍA

- Ríos y Quebradas
- Lagos y Lagunas
- División Distrital
- Propuesta Anillo Contención Urbana

VIALIDAD ACTUAL

- Red Vial Nacional
- Red Vial Cantonal Primaria
- Red Vial Cantonal Secundaria
- Red Vial Cantonal Acceso Industrial
- Red Vial Cantonal Camino Vecinal
- Red Vial Cantonal No Categorizada

VIALIDAD PROPUESTA

- Ciclovía
- Paseo Peatonal
- Terminal de Autobuses
- Ruta de Travesía
- Continuidad Vial

PROYECTOS VIALES MOPT

- Anillo Periférico

ESCALA 1: 8 500

0 125 250
Metros

Fuente: Taller Plan Regulador - Equipo Multidisciplinario
Digitó: Geog. Gerardo Víquez Esquivel
Lamina: 3B/14
24 Enero 2007

PROVINCIA: SAN JOSÉ
CANTÓN: DESAMPARADOS
DISTRITO: SAN RAFAEL ARRIBA

PLAN ORDENAMIENTO TERRITORIAL
MUNICIPALIDAD DESAMPARADOS
CONVENIO MARCO DE COOPERACION TÉCNICA

MUNICIPALIDAD DE DESAMPARADOS
NSTITUTO NACIONAL DE VIVIENDA Y URBANISMO

N
W E
S

528 000
208 000
529 000
207 000
206 000

SAN RAFAEL ABAJO
DESAMPARADOS
SAN MIGUEL
SAN JUAN DE DIOS
ASERRÍ
ALABAMA
LA GUARIA
ARCO IRIS
CALLE LAJAS
EL GUASO
MAIQUETIA
POROSALES

ZI
ZINS
ZRD
ZIS
ZC
ZMRSC
ZRMD
ZPHAC
ZRD 5 - 6
ZRBD
ACE
ZRD a

ZONIFICACIÓN

SIMBOLOGÍA

- División Distrital
- Ríos y Quebradas
- Cuadrante Urbano
- Anillo Contención Urbana
- Extensión 200 m. Anillo Contención Urbana
- ZRAD = Zona Residencial Alta Densidad
- ZRMD = Zona Residencial Media Densidad
- ZRBD = Zona Residencial Baja Densidad
- ZC = Zona Comercial
- ZMRSC = Zona Mixta, Residencial Servicio, Comercio
- ZI = Zona Industrial
- ZIS = Zona Interes Social
- ACE = Area Cementerio
- ZCE = Zona Control Especial
- ZI = Zona Institucional
- ZPHAC = Zona Patrimonio Histórico Arqueológico y Cultural
- ZRD = Zona Recreativa y Deportiva
- ZPCAR = Zona Protección de Cuerpos de Agua y Ribera
- ZPE = Zona Protección Especial

ESCALA 1: 8 500

0 125 250
Metros

Fuente: Taller Plan Regulador - Equipo Multidiciplinario
Digitó: Geog. Gerardo Víquez Esquivel
Lámina: 4A/14
8 Marzo 2007

PROVINCIA: SAN JOSÉ
CANTÓN: DESAMPARADOS
DISTRITO: SAN RAFAEL ARRIBA

PLAN ORDENAMIENTO TERRITORIAL
MUNICIPALIDAD DESAMPARADOS
CONVENIO MARCO DE COOPERACION TÉCNICA

MUNICIPALIDAD DE DESAMPARADOS
INSTITUTO NACIONAL DE VIVIENDA Y URBANISMO

528 000

208 000

529 000

207 000

206 000

N
W E
S

SAN RAFAEL ABAJO

DESAMPARADOS

POROSALES

MAIQUETIA

LA GUARIA

SAN JUAN
DE DIOS

SAN MIGUEL

SAN MIGUEL

ARCO IRIS

ASERRÍ

ALABAMA

CALLE LAJAS

ASERRÍ

EL GUASO

SIMBOLOGÍA

- Ríos y Quebradas
- Lagos y Lagunas
- División Distrital
- Propuesta Anillo Contención Urbana

VIALIDAD ACTUAL

- Red Vial Nacional
- Red Vial Cantonal Primaria
- Red Vial Cantonal Secundaria
- Red Vial Cantonal Acceso Industrial
- Red Vial Cantonal Camino Vecinal
- Red Vial Cantonal No Categorizada

VIALIDAD PROPUESTA

- Paseo Peatonal
- Ciclovía
- Ruta de Travesía

PROYECTOS VIALES MOPT

- Radial
- Anillo Periférico

ESCALA 1: 8 500

0 125 250
Metros

Fuente: Taller Plan Regulador - Equipo Multidisciplinario
Digitó: Geog. Gerardo Víquez Esquivel
Lámina: 4B/14
24 Enero 2007

PLAN ORDENAMIENTO TERRITORIAL
CANTON DESAMPARADOS
CONVENIO MARCO DE COOPERACION TÉCNICA

MUNICIPALIDAD DE DESAMPARADOS
INSTITUTO NACIONAL DE VIVIENDA Y URBANISMO

PROVINCIA: SAN JOSE
CANTÓN : DESAMPARADOS
DISTRITO: SAN ANTONIO

531000

532000

210000

CANTON SAN JOSE

CANTON CURRIDABAT

ZPCAR

LOMA SAN ANTONIO

HUETARES

ZRBD

ZC

CONSTANCIA

ZRAD

ACE

ZRD b

SAN ANTONIO

ZINS

ZC

ZRBD

ZRD b

ZINS

LOURDES

DISTRITO
DESAMPARADOS

ZRMD

ZR

PLAZOLETA

ZRMD

ZPCAR

ZI

ZR

CHURRUCA

CANTON LA UNION

N
W E
S

ESCALA 1: 8 500

0 250 500

Metros

SIMBOLOGIA

- Rios y Quebradas
- Lagunas
- Anillo Contencion Urbana
- Limite Loma Salitral
- Division distrital
- Extension 200 metros Anillo Contencion Urbana
- ZRAD = Zona Residencial Alta Densidad
- ZRMD = Zona Residencial Mediana Densidad
- ZRBD = Zona Residencial Baja Densidad
- ZC = Zona Comercial
- ZMRSC = Zona Mixta Residencial Servicios Comerci
- ZIns = Zona Institucional
- ZI = Zona Industrial
- ZPHAC = Zona Patrimonio Historico Arquitectonico y Cultural
- ACE = Area Cementerio
- ZPEF = Zona de Proteccion Especial Forestal
- ZR = Zona Recreativa
- ZPCAR = Zona Proteccion Cuerpos Agua y Ribera
- Cuadrante urbano San Antonio

DISTRITO GRAVILIAS

DISTRITO DAMAS

Fuente: Taller Plan Ordenamiento Territorial - Equipo Multidisciplinario
Digitó: Geog. Rodrigo Arauz Rodriguez
Lámina: 5A/13
Febrero 2006

530000 531000 532000

PLAN ORDENAMIENTO TERRITORIAL
CANTON DESAMPARADOS
CONVENIO MARCO DE COOPERACION TÉCNICA

MUNICIPALIDAD DE DESAMPARADOS
INSTITUTO NACIONAL DE VIVIENDA Y URBANISMO

N W E S

PROVINCIA: SAN JOSE
CANTON: DESAMPARADOS
DISTRITO: SAN ANTONIO

210000

CANTON CURRIDABAT

CANTON SAN JOSE

HUETARES

LOMA SAN ANTONIO

LOURDES

CONSTANCIA

SAN ANTONIO

209000

PLAZOLETA

DISTRITO GRAVILIAS

CHURRUCA

CANTON LA UNION

DISTRITO DAMAS

SIMBOLOGIA

- Rios y Quebradas
- Lagos y Lagunas
- Anillo Contenciòn Urbana
- Limite Loma Salitral
- Division Distrital

VIALIDAD ACTUAL

- Red Vial Nacional
- Red Vial Cantonal Primaria
- Red Vial Cantonal Secundaria
- Red Vial Cantonal Acceso Industrial
- Red Vial Cantonal Camino Vecinal
- Red Vial Cantonal No Categorizada

VIALIDAD PROPUESTA

- Ciclovia
- Terminal de buses
- Ruta de Travesia
- Continuidad Vial

PROYECTOS VIALES MOPT

- Intercantonal
- Anillo Periférico

ESCALA 1. 8.500

0 250 500

Metros

Fuente: Taller Plan Ordenamiento Territorial - Equipo Multidisciplinario
Digitó: Geog. Rodrigo Arauz Rodriguez
Lámina: 5B/14
Marzo 2006

PLAN ORDENAMIENTO TERRITORIAL
MUNICIPALIDAD DESAMPARADOS
CONVENIO MARCO DE COOPERACION TÉCNICA

MUNICIPALIDAD DE DESAMPARADOS
INSTITUTO NACIONAL DE VIVIENDA Y URBANISMO

PROVINCIA: SAN JOSÉ
CANTÓN: DESAMPARADOS
DISTRITO: PATARRÁ

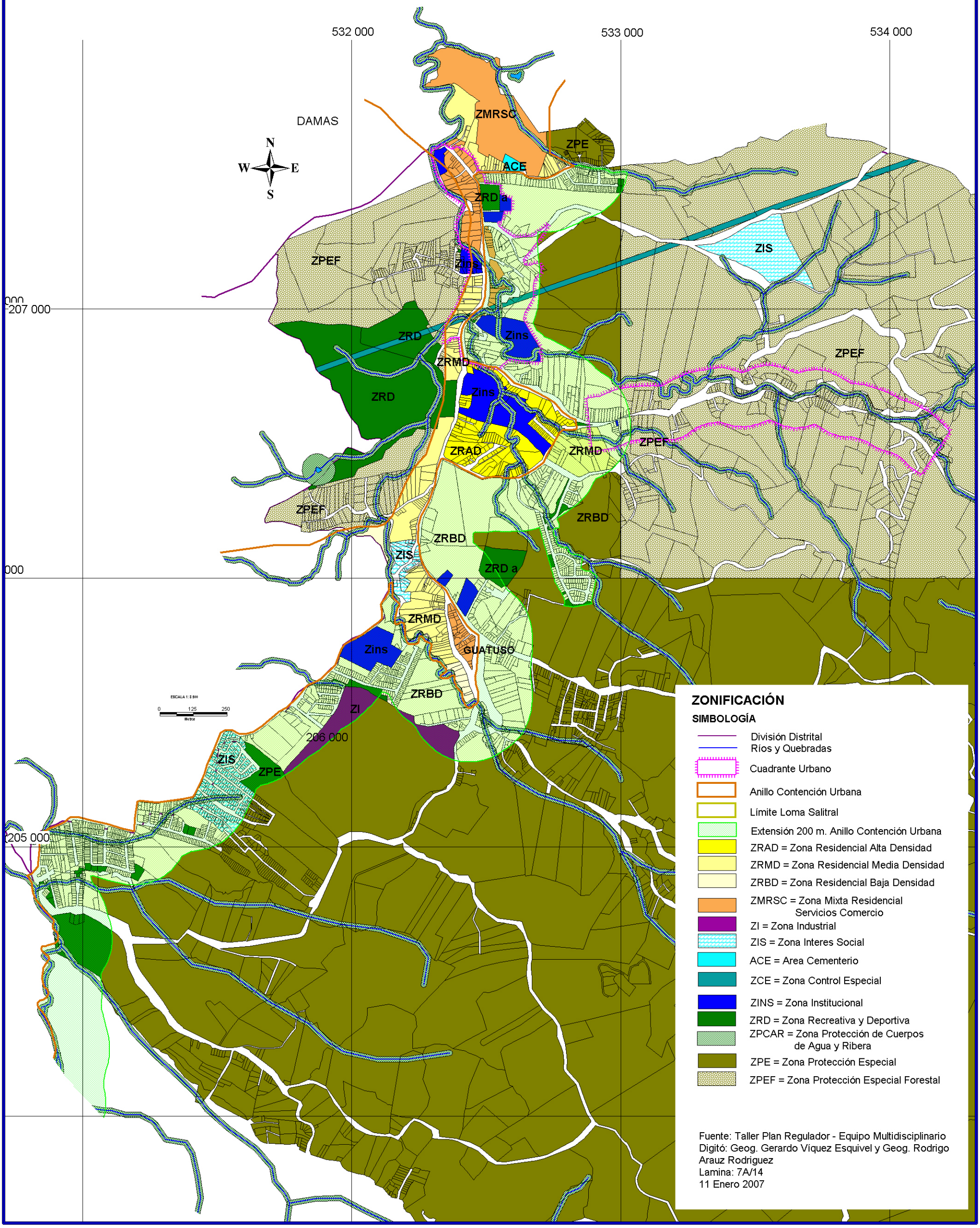

Fuente: Taller Plan Regulador - Equipo Multidisciplinario
Digitó: Geog. Gerardo Víquez Esquivel y Geog. Rodrigo Arauz Rodriguez
Lamina: 7A/14
11 Enero 2007

PLAN ORDENAMIENTO TERRITORIAL
MUNICIPALIDAD DESAMPARADOS
CONVENIO MARCO DE COOPERACION TÉCNICA

MUNICIPALIDAD DE DESAMPARADOS
INSTITUTO NACIONAL DE VIVIENDA Y URBANISMO

PROVINCIA: SAN JOSÉ
CANTÓN: DESAMPARADOS
DISTRITO: PATARRÁ

532 000
533 000
207 000
206 000
205 000

N
W E
S

LA UNIÓN
DAMAS
NARANJITOS
LOS GUIDO
AGUACATE
CIPRESES
GUATUSO
LINCE
LOS ALPES

SIMBOLOGÍA

- Ríos y Quebradas
- Lagos y Lagunas
- División Distrital
- Propuesta Anillo Contención Urbana
- Límite Loma Salitral

VIALIDAD ACTUAL

- Red Vial Nacional
- Red Vial Cantonal Primaria
- Red Vial Cantonal Secundaria
- Red Vial Cantonal Acceso Industrial
- Red Vial Cantonal Camino Vecinal
- Red Vial Cantonal No Categorizada

VIALIDAD PROPUESTA

- Ciclovía
- Continuidad Vial
- Terminal de Autobus
- Ruta de Travesía

ESCALA 1: 8 500

0 125 250
Metros

Fuente: Taller Plan Regulador - Equipo Multidisciplinario
Digitó: Geog. Gerardo Víquez Esquivel
Lamina: 7B/14
24 Enero 2007

PLAN ORDENAMIENTO TERRITORIAL
MUNICIPALIDAD DESAMPARADOS
CONVENIO MARCO DE COOPERACION TÉCNICA

MUNICIPALIDAD DE DESAMPARADOS
INSTITUTO NACIONAL DE VIVIENDA Y URBANISMO

PROVINCIA: SAN JOSÉ
CANTÓN: DESAMPARADOS
DISTRITO: DAMAS

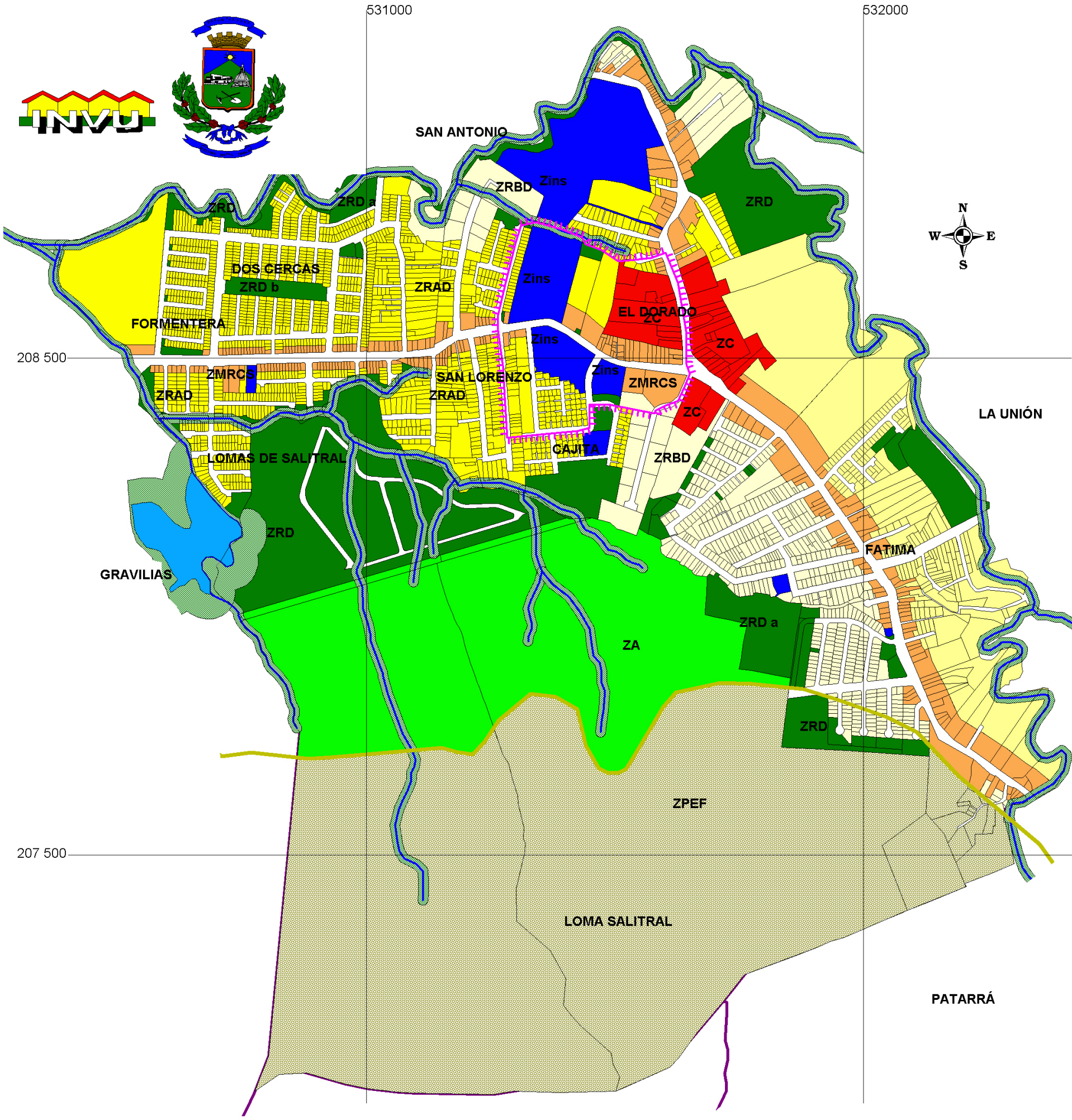

ZONIFICACIÓN

SIMBOLOGÍA

- División Distrital
- Ríos
- Lagos y Lagunas
- Cuadrante Urbano
- Anillo Contención Urbana
- Límite Loma Salitral
- ZRAD = Zona Residencial Alta Densidad
- ZRMD = Zona Residencial Media Densidad
- ZRBD = Zona Residencial Baja Densidad
- ZC= Zona Comercial
- ZMRSC = Zona Mixta, Residencial, Servicio, Comercios
- Zins = Zona Institucional
- ZRD = Zona Recreativa y Deportivas
- ZPCAR = Zona Protección Cuerpos de Agua y Riberas
- ZA = Zona Amortiguamiento
- ZPEF = Zona Protección Especial Forestal

ESCALA 1: 8 500

0 125 250
Metros

Fuente: Taller Plan Regulador - Equipo Multidiciplinario
Digitó: Geog. Gerardo Víquez Esquivel
Lamina: 10A/14
3 Enero 2007

PROVINCIA: SAN JOSÉ
CANTÓN: DESAMPARADOS
DISTRITO: DAMAS

PLAN ORDENAMIENTO TERRITORIAL
MUNICIPALIDAD DESAMPARADOS
CONVENIO MARCO DE COOPERACION TÉCNICA

MUNICIPALIDAD DE DESAMPARADOS
INSTITUTO NACIONAL DE VIVIENDA Y URBANISMO

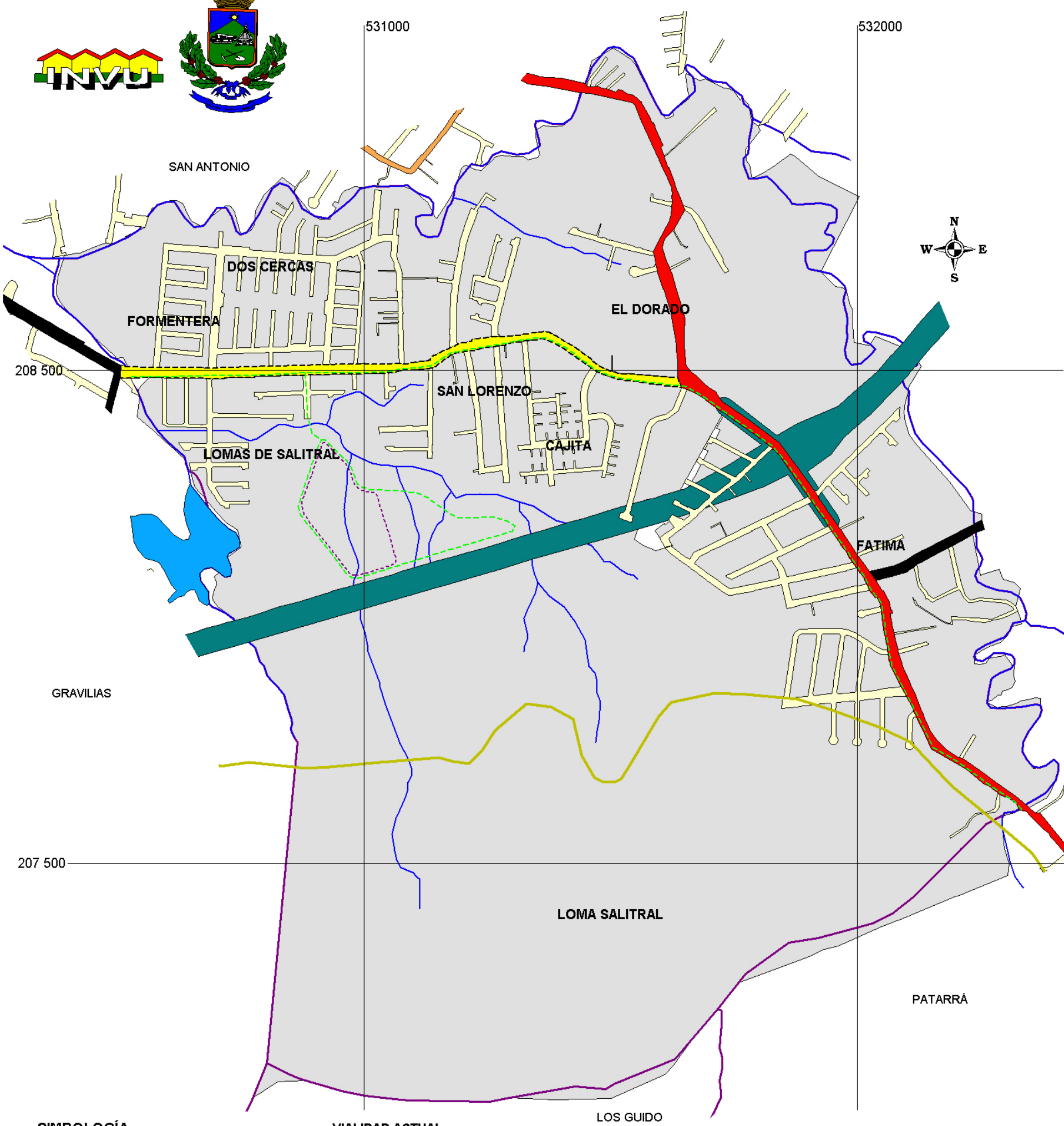

SIMBOLOGÍA

- Ríos y Quebradas
- Lagos y Lagunas
- División Distrital
- Propuesta Anillo Contención Urbano GAM
- Límite Loma Salitral

VIALIDAD PROPUESTA

- Paseo Peatonal
- Ciclovía
- Ruta de Travesía

VIALIDAD ACTUAL

- Red Vial Nacional
- Red Vail Cantonal Primaria
- Red Vial Cantonal Secundaria
- Red Vial Cantonal Acceso Industrial
- Red Vial Cantonal Camino Vecinal
- Red Vial Cantonal No Categorizada

PROYECTOS VIALES MOPT

- Anillo Periférico

ESCALA 1: 8 500

0 125 250
Metros

Fuente: Taller Plan Regulador - Equipo Multidisciplinario
Digitó: Geog. Gerardo Víquez Esquivel
Lamina: 10B/14
Enero 2007

PLAN ORDENAMIENTO TERRITORIAL
CANTON DESAMPARADOS
CONVENIO MARCO DE COOPERACION TÉCNICA

MUNICIPALIDAD DE DESAMPARADOS
INSTITUTO NACIONAL DE VIVIENDA Y URBANISMO

PROVINCIA: SAN JOSÉ
CANTÓN: DESAMPARADOS
DISTRITO: SAN RAFAEL ABAJO

527000
528000
209000
208000

N
W E
S

CANTON SAN JOSÉ

CANTON ALAJUELITA

DISTRITO DESAMPARADOS

DISTRITO SAN JUAN DE DIOS

DISTRITO SAN RAFAEL ARRIBA

VALENCIA
GARDENIA
PREVISCO
SAN RAFAEL ABAJO
LOS FLORES
SANTA CECILIA

ZRD
ZC
ZRAD
ZRD
ZRD a
ZINS
ZRMD
ZRD b
ZRD
ZRMD
ZC
ZRAD
ZRD b
ZRD b
ZRMD
ZRD
ZINS
ZRD a
ZR
ZC
ZC
ZRMD
ZC
ZC
ZRMD
ZI
ZRAD
ZRD
ZRD

ZONIFICACION PROPUESTA

SIMBOLOGIA

- Rios y Querbradas
- Lagunas
- Limite Distrital
- ZRAD = Zona Residencial Alta Densidad
- ZRMD = Zona Residencial Mediana Densidad
- ZRBD = Zona Residencial Baja Densidad
- ZC = Zona Comercial
- ZI = Zona Industrial
- ZIns = Zona Institucional
- ZMRSC = Zona Mixta Residencial Servicio Comerc
- ZR = Zonas Recreativas
- ZPCAR = Zona Proteccion Cuerpos Agua y Riber
- ZIS = Zona Interes Social
- Cuadrante San Rafael Abajo

ESCALA 1: 5 000

0 125 250
Metros

Fuente: Taller Plan Ordenamiento Territorial - Equipo Multidisciplinario
Digitó: Geog. Rodrigo Arauz Rodriguez
Lamina: 11A/13
Octubre 2005

PLAN ORDENAMIENTO TERRITORIAL
CANTON DESAMPARADOS
CONVENIO MARCO DE COOPERACION TÉCNICA

MUNICIPALIDAD DE DESAMPARADOS
INSTITUTO NACIONAL DE VIVIENDA Y URBANISMO

PROVINCIA: SAN JOSÉ
CANTÓN: DESAMPARADOS
DISTRITO: SAN RAFAEL ABAJO

527000
528000
209000
208000

N
W E
S

GARDENIA
VALENCIA
TREJOS
SAN RAFAEL ABAJO
AUTOFORES
SANTA CECILIA

DISTRITO
DESAMPARADOS

CANTON
ALAJUELITA

DISTRITO
SAN RAFAEL ARRIBA

DISTRITO
SAN JUAN DE DIOS

VIALIDAD PROPUESTA

SIMBOLOGIA

- Limite Distrital
- Rios y Quebradas
- Limite Loma Salitral
- Anillo Contencion Urbana

VIALIDAD ACTUAL

- Red Vial Nacional
- Red Vial Cantonal Primaria
- Red Vial Cantonal Secundaria
- Red Vial Cantonal Acceso Industrial
- Red Vial Cantonal Camino Vecinal
- Red Vial Cantonal Camino No Categorizac

VIALIDAD PROPUESTA

- Ciclovia
- Ruta de Travesia
- Continuidad Vial

PROYECTOS VIALES MOPT

- Intercantonal

ESCALA 1: 8 500

0 125 250
Metros

Fuente: Taller Plan Ordenamiento Territorial - Equipo Multidisciplinario
Digitó: Geog. Rodrigo Arauz Rodriguez
Lamina: 11B/13
Enero 2007

529000

530000

PROVINCIA : SAN JOSE
CANTON : DESAMPARADOS
DISTRITO : GRAVILIAS

PLAN ORDENAMIENTO TERRITORIAL
CANTON DESAMPARADOS
CONVENIO MARCO DE COOPERACION TÉCNICA

MUNICIPALIDAD DE DESAMPARADOS
INSTITUTO NACIONAL DE VIVIENDA Y URBANISMO

209000

208000

DISTRITO SAN ANTONIO

DISTRITO DESAMPARADOS

DISTRITO DAMAS

DISTRITO SAN MIGUEL

DISTRITO LOS GUIDO

RIO DAMAS

LOMA SALITRAL

ZINS
ZRMD
FORTUNA
ZMRSM
GRAVILIAS
ZMRSMZ
ZPHAC
PORVENIR
ZPCAR
EL DIAMANTE
SALITRAL
CASCADAS
ACE

N
W E
S

0 125 250
Metros

SIMBOLOGIA

- Rios y quebradas
- Lagunas
- Limite distrital
- Límite de Contencion Urbana
- Límite Loma Salitral
- ZRAD = Zona Residencial Alta Densidad
- ZRMD = Zona Residencial Mediana Densidad
- ZRBD = Zona Residencial Baja Densidad
- ZMRSC = Zona Mixta Residencial Servicio Comerci
- ZINS = Zona Institucional
- ZI = Zona Industrial
- ZPHAC = Zona Patrimonio Historico Arqueologico y Cultural
- ACE = Cementerio
- ZRD = Zona Recreativa Deportiva
- ZPCAR = Zona Proteccion Cuerpos Agua y Ribera
- ZALS = Zona Amortiguamiento Loma Salitral
- ZPEF = Zona Proteccion Especial Forestal
- ZCE = Zona Control Especial
- Cuadrante Urbano Gravilias

Fuente: Taller Plan Ordenamiento Territorial- Equipo Multidisciplinario
Digitó: Geog. Rodrigo Arauz Rodriguez
Lamina: 12A/13
Setiembre 2006

PROVINCIA: SAN JOSÉ
CANTÓN: DESAMPARADOS
DISTRITO: GRAVILIAS

PLAN ORDENAMIENTO TERRITORIAL

CONVENIO MARCO DE COOPERACION TÉCNICA

MUNICIPALIDAD DE DESAMPARADOS
INSTITUTO NACIONAL DE VIVIENDA Y URBANISMO

530000

209000

208000

DISTRITO SAN ANTONIO

DISTRITO DESAMPARADOS

DISTRITO DAMAS

DISTRITO SAN MIGUEL

DISTRITO LOS GUIDO

FORTUNA

GRAVILIAS

VILLANUEVA

PORVENIR

SALITRAL

DIAMANTE

CASCADAS

LOMA SALITRAL

SIMBOLOGIA

Rios y quebradas
Lagos y lagunas
Limite Distrital
Limite Loma Salitral
Anillo Contencion Urbana

VIALIDAD ACTUAL

Red Vial Nacional
Red Vial Cantonal Primaria
Red Vial Cantonal Secundaria
Red Vial Cantonal Acceso Industrial
Red Vial Cantonal Camino Vecinal
Red Vial Cantonal No Categorizada

VIALIDAD PROPUESTA

Ciclovia
Terminal de buses
Ruta de Travesia
Continuidad Vial

PROYECTOS VIALES MOPT

Intercantonal
Anillo Periferico

ESCALA 1:8500

0 125 250

Metros

Fuente: Taller Plan Ordenamiento Territorial - Equipo Multidisciplinario
Digitó: Geog. Rodrigo Arauz Rodriguez
Lamina: 12A/13
Octubre 2005

PLAN ORDENAMIENTO TERRITORIAL
MUNICIPALIDAD DESAMPARADOS
CONVENIO MARCO DE COOPERACION TÉCNICA

MUNICIPALIDAD DE DESAMPARADOS
INSTITUTO NACIONAL DE VIVIENDA Y URBANISMO

PROVINCIA: SAN JOSÉ
CANTÓN: DESAMPARADOS
DISTRITO: LOS GUIDO

531 500

206 500

205 500

DAMAS

GRAVILIAS

LOMA SALITRAL

PATARRÁ

SAN MIGUEL

ZCE

ZRD

ZRD 5

Zins

ZPCAR

OROWE

ZIS

LAS LETRAS

ZRBD

ZRD 6

ZMRSC

ZRAD

SECTOR 3

ZRD a

ZRMD

ZI

MANDARINAS

N
W E
S

Escala 1:8 500

0 125 250

Metros

ZONIFICACIÓN

SIMBOLOGÍA

- División Distrital
- Ríos y Quebradas
- Lagos y Lagunas
- Cuadrante Urbano
- Anillo Contención Urbana
- Límite Loma Salitral
- ZRAD = Zona Residencial Alta Densidad
- ZRMD = Zona Residencial Media Densidad
- ZRBD = Zona Residencial Baja Densidad
- ZMRSC = Zona Mixta, Residencial Servicio, Comercio
- ZI = Zona Industrial
- ZIS = Zona Interes Social
- ZCE = Zona Control Especial
- ZINS = Zona Institucional
- ZRD = Zona Recreativa y Deportiva
- ZPCAR = Zona Protección de Cuerpos de Agua y Ribera
- ZPEF = Zona Protección Especial Forestal

Fuente: Taller Plan Regulador - Equipo Multidisciplinario
Digitó: Geog. Gerardo Víquez Esquivel y Geog. Rodrigo Arauz Rodriguez.
Lamina: 13A/14
Enero 2007

PLAN ORDENAMIENTO TERRITORIAL
MUNICIPALIDAD DESAMPARADOS
CONVENIO MARCO DE COOPERACION TÉCNICA

MUNICIPALIDAD DE DESAMPARADOS
INSTITUTO NACIONAL DE VIVIENDA Y URBANISMO

PROVINCIA: SAN JOSÉ
CANTÓN: DESAMPARADOS
DISTRITO: LOS GUIDO

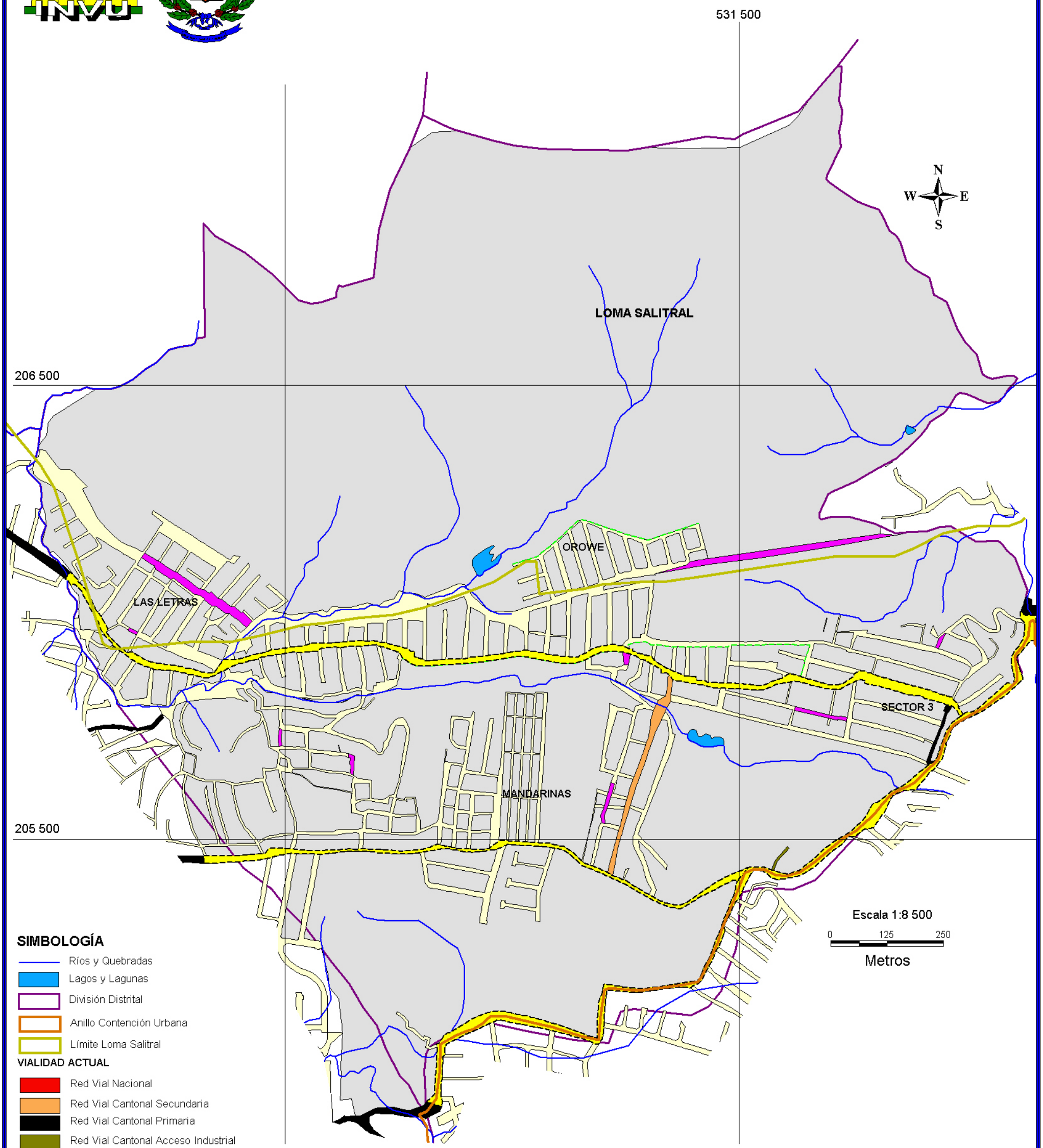

SIMBOLOGÍA

- Ríos y Quebradas
- Lagos y Lagunas
- División Distrital
- Anillo Contención Urbana
- Límite Loma Salitral

VIALIDAD ACTUAL

- Red Vial Nacional
- Red Vial Cantonal Secundaria
- Red Vial Cantonal Primaria
- Red Vial Cantonal Acceso Industrial
- Red Vial Cantonal Camino Vecinal
- Red Vial Cantonal No Categorizada

VIALIDAD PROPUESTA

- Ciclovía
- Ruta Travesía
- Continuidad Vial

Fuente: Taller Plan Regulador - Equipo Multidisciplinario
Digitó: Geog. Gerardo Víquez Esquivel
Lamina: 13B/14
24 Enero 2007